



TABULÆ GEOGRAPHICÆ

oder

TABELLEN-BUCHLEIN,

daraus nicht nur

Die ALTE und NEUE ERDBESCHREIBUNG,

sondern auch

DIE ERKANDTNISS

Der LAND - und SEE - KARTEN,

nicht vveniger

Aller REICHE, MONARCHIEN, KÖNIG-
REICHE, FÜRSTENTÜMER, GRAF-HERRSCHAFTEN,
REPUBLICKEN und VÖLCKER

DER

GANTZEN WELT,

Sambt deren

Absonderlichen Landschaften und Pro-
vincien, item wie solche wiederum ein - und abgetheilet
vverden können, auch vvelches die vornehmsten Städte
und Plätze darinnen seyn,

*Mit leichter Mühe zu ersehen und sich
einzubilden*

zu

Beqvemen Gebrauch

in

Vnterschiedlichen Theilen

vorgestellet.

Franckfurt und Leipzig im Jahr

M DC LXXXVIII.

57



TAFEL ZU GEOGRAPHISCHEM

OR

TAFEL ZU GEOGRAPHISCHEM

DIE ALTE UND NEUE ERDE SCHRIFTLICH

DIE ERDE SCHRIFTLICH

D. LAND - und SEE - KARTEN

UND ERDE SCHRIFTLICH



ACADEMIA
SAXONICA
LITTEARUM
PRAESIDIUM
1774





Die I. Taffel.

Die gantze
WELT, zu Latein
Globus Terraqua-
aëreus genannt/
begreiff

Die
ERDE
bestehet
in

Zwey groffe
BEGRIFF.

INSULN.

MEER.

BUSEN.

Das
WASSER
bestehet
in

SEEN.

ENGEN.

FLUSSEN.

Die 1. Tafel

Zwey große
BEGRIFF

Die
ERDE
besteht
in

INSULN

Die ganze
WELT, in Latine
Globus Terrarum
aëreus dicitur
begreift

MEER

BUSSEN

Das
WASSER
besteht
in

SEEN

ENGEN

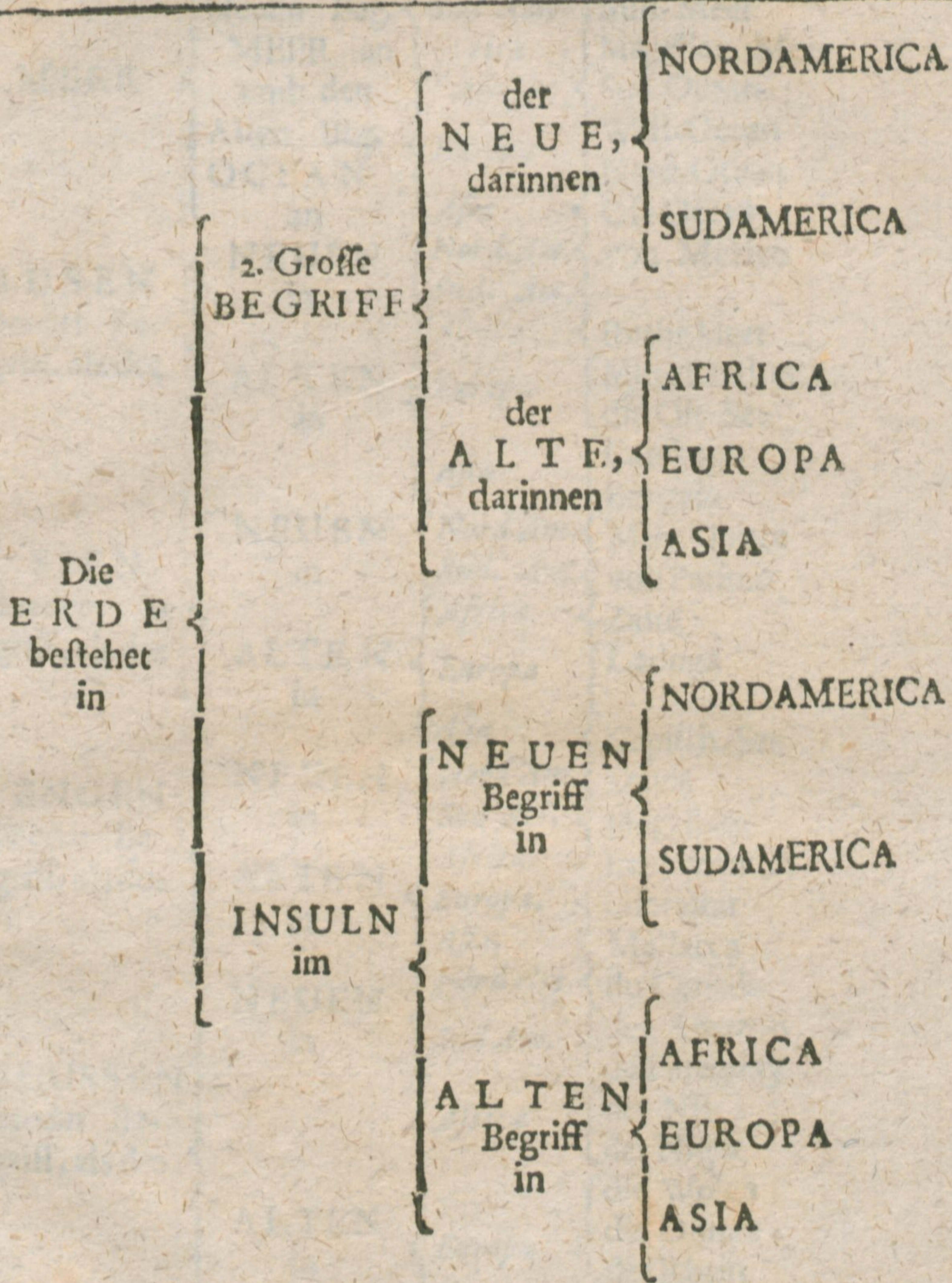
FLUSSEN

Die

A 3



Die II. Taffel.



Das



NORDAMERICA

der
NEUE
Welt

SUDAMERICA

2. Welt
BEGRIFF

AFRICA

der
ALTE
Welt

EUROPA

ASIA

Die
ERDE
besteht
in

NORDAMERICA

NEUE
Welt

SUDAMERICA

INSULN
im

AFRICA

ALTE
Welt

EUROPA

ASIA

Das
WASSER
besteht
in

Das



Die III. Taffel.

| | | | | | |
|--------------------------------|------------------------------|-------------|--|--|---|
| Das WASSER besthet in | beeder Be- griff, als des | MEER | umb den Neuen Beg. MEER an umb den Alten Beg. OCEAN an | { <i>Nord. Am.</i> } { <i>Sud Ame-</i> <i>rica</i> } { <i>Africa</i> } { <i>Europa</i> } { <i>Asia</i> } | { Nord - Meer } { Sud - Meer } { Magellan. Meer } { Sud Ocean } { West - Ocean } { Nörd - Ocean } { Ost - Ocean } |
| | | BUSEN | NEUEN in | { <i>Nord. Am.</i> } { <i>Sud. Am.</i> } | { von Mexico } |
| | | ALTEN in | { <i>Africa</i> } { <i>Europa</i> } { <i>Asia</i> } | { Rothe Meer } { Mittelländ. Meer } { die Ost - See } { Cambaya } { Bengala } | |
| | | SEEN | NEUEN in | { <i>Nord Am.</i> } { <i>Sud. Am.</i> } | { Meer Douce } { von Parime } |
| | | ALTEN in | { <i>Africa</i> } { <i>Europa</i> } { <i>Asia</i> } | { Zaire } { Ladoga } { Capisch. See } | |
| | | ENGEN | NEUEN in | { <i>Nord Am.</i> } { <i>Sud Am.</i> } | { Davis } { Magellan } |
| | | ALTEN in | { <i>Africa.</i> } { <i>Europa.</i> } { <i>Asia.</i> } | { Bebelmandel } { Gibraltar } { Mallacca } | |
| | | FLUSSEN | NEUEN in | { <i>Nord Am.</i> } { <i>Sud Am.</i> } | { du Canada } { des Amazon } { du Paraguay } |
| | | ALTEN in | { <i>Africa</i> } { <i>Europa</i> } { <i>Asia</i> } | { der Nil } { der Niger } { die Wolga } { die Donau } { der Rhein } { die Loyre } { Inde } { Gange } { Kiang } | |

B

Die



| | | | |
|--------------------|----------|----------------------------|-------|
| Nord Meer | Nord Am. | rumb den | MEER |
| Süd Meer | Süd Am. | Neuen Beg. | |
| Indischer Meer | Africa | MERR an | MEER |
| Süd Ocean | Africa | rumb den | |
| West Ocean | Europa | Alten Beg. | OCEAN |
| Nord Ocean | Europa | an | |
| Ost Ocean | Asia | NEUEN | BUSEN |
| von Mexico | Nord Am. | in | |
| Roths Meer | Africa | ALTEN | BUSEN |
| Mitteländ. Meer | Europa | beder Be- griff als des | |
| die Ost See | Europa | in | SEEN |
| Grand | Asia | NEUEN | |
| Bengalia | Süd Am. | id | SEEN |
| Meer Donge | Süd Am. | beder Be- griff als des | |
| von Parms | Africa | ALTEN | SEEN |
| Ladoga | Europa | in | |
| die Ost See | Asia | NEUEN | ENGEN |
| Nord Am. Davis | Nord Am. | in | |
| Süd Am. Magellan | Süd Am. | ALTEN | ENGEN |
| Beimandel | Africa | beder Be- griff als des | |
| die Ost See | Europa | in | ENGEN |
| Melanchol | Asia | NEUEN | |
| Nord Am. du Canada | Nord Am. | in | ENGEN |
| Süd Am. des Amazon | Süd Am. | ALTEN | |
| die Ost See | Asia | beder Be- griff als des | ENGEN |
| der Ost See | Asia | ALTEN | |
| die Ost See | Europa | in | ENGEN |
| der Rhein | Europa | ALTEN | |
| die Ost See | Asia | ALTEN | ENGEN |
| die Ost See | Asia | ALTEN | |

Die

B

Das
WASSER
beder Be-
griff als des
in



Die IV. Taffel.

| | | | | |
|--|--|--|---|--|
| Die 2. Grosse W E L T - B E G R I F F werden unterschie- den durch | Den NEUEN hat 2. Haupt-Th. | <i>Nord Ame- rica hat gegen</i> | WESTEN | { Neu Mexico Florida |
| | | | NORDEN | { Länder des Nord Pols Land von Jesso |
| | | | OSTEN | { Canada |
| | | | SUDEN | { Neu Spannen |
| | Den ALTEN hat 3. Haupt-Th. | <i>Sud Ameri- ca hat ge- gen</i> | WESTEN | { Peru, Chily |
| | | | NORDEN | { Terra ferma |
| | | | OSTEN | { Brasfilien |
| | | | SUDEN | { Parraguay Terra Magellanica |
| | Die 2. Grosse W E L T - B E G R I F F werden unterschie- den durch | Africa hat gegen | WESTEN | { die Länder der Schwarzen Nigritia, Nubia, Guinea. |
| | | | NORDEN | { die Länder der Weissen als Barbarey, Egypten, Bile- dulgerid, Zaara. |
| | | | OSTEN | { Ober Æthiopien als Abyn- finer Reich, Zanguebar. |
| | | | SUDEN | { Nieder Æthiopien als Congo Caffreria, Monomotapa. |
| Europa hat gegen | | WESTEN | { die 5. besten Länder als Hi- spanien, Italien, Franck- reich, Britannien, Teutsch- land. | |
| | | NORDEN | { die Nordische Königr. als Dennemarck, Norvvegen, Schvveden. | |
| | | OSTEN | { Zvveyerley grosse Länder als Rußland oder die Mo- scau und kleine Tartarey. | |
| | | SUDEN | { 3. Grosse Reich als Pohlen, Hungarn, Türckey | |
| Asia hat gegen | | WESTEN | { 4. Provinzien als Arabien, Türckey, Georgien, Persien | |
| | | NORDEN | { die Grosse Tartarey. | |
| | | OSTEN | { China, oder Sina | |
| | | SUDEN | { Indien mit dem Reich des Grossen Mogols. | |

| | | | | | | | | | | | | | | | | | | | |
|-----------|---|--------|--------------------------------|---|--|---|---|---|--|---|--|---------------------------|--------------------------|-------------------------|------------------------|-------------------|---------------------------------|---------------------|-----------------------|
| HISPA. | Indien mit dem Reich des Großen Mogols. | SUDEN | NORDEN (die Große Tartary.) | WESTEN (4. Provinzen als Arabien, Turkey, Georgien, Persien) | SUDEN (3. Große Reich als Pohlen, Hungen, Turkey) | OSTEN (2. Zweyerley große Länder als Russland oder die Moscan und kleine Tartary.) | NORDEN (die Nordliche Königr. als Danemarck, Norwegen, Schweden) | WESTEN (Spanien, Italien, Franckreich, Britanien, Türckland) | SUDEN (Nieder Äthiopien als Congo, Äthiopia, Monomotapa, Äthiopia als Ägypten, Arabien) | OSTEN (Ober Äthiopien als Aegypten, Arabien, Nubien, Guinea) | WESTEN (die Länder der Schwarzen Terra Magellanica, Paraguay) | SUDEN (Brasilien) | NORDEN (Terra Firma) | WESTEN (Peru, Chily) | SUDEN (Neu Spanien) | OSTEN (Canada) | NORDEN (Länder des Nordpols) | WESTEN (Florida) | SUDEN (Neu Mexico) |
| B 2 | | | | | | | | | Africa hat gegen | | | Süd Ameri- ca hat ge- gen | Nord Ame- rica hat gegen | | | | | | |
| Den | Haupt-Th. | hat 3. | ALTE | Den | Haupt-Th. | hat 3. | ALTE | Den | Haupt-Th. | hat 2. | Den | Haupt-Th. | hat 2. | Den | Haupt-Th. | hat 2. | Den | Haupt-Th. | hat 2. |
| den durch | unterliche | werden | BEGRIFF | WELT | 2. Große | Die | | | | | | | | | | | | | |

Die
2. Große
WELT
BEGRIFF
werden
unterliche-
den durch

Die
2. Große
WELT
BEGRIFF
werden
unterliche-
den durch

Die
2. Große
WELT
BEGRIFF
werden
unterliche-
den durch

Die V. Taffel.

| | | | | | |
|--|---|--------|----------------------|--|---|
| Des NEUEN WELTBEGRIFFS in und an | NORD- AMERI- CA. | im | GROSSEN SUDMEER | Ladrons- Insuln California Unterschiedliche Kleinere | |
| | | im | GROSSEN NORDMEER | Terra Nova Azores Cabo Verde Antilles &c. | |
| | SUD- AMERI- CA. | im | MAGELLAN- MEER | Magellanische | |
| | | im | SUDOCEAN | Madagascar Unterschiedliche &c. | |
| | Die Vornehm- sten INSULN der ganzen Welt | AFRICA | im | WESTOCEAN | Canarische S. Thomas Unterschiedliche mehr &c. |
| | | | im | MITTELLÄND. MEER | Malta &c. |
| | | im | MITTELLÄND. MEER | Spanische Französische Italiänische Türckische | |
| | | im | WESTOCEAN | Britannische Island und viel Kleinere | |
| | Des ALTEN WELTBEGRIFFS in und an | EUROPA | in der | OST-SEE | Teutsche Dänische Schwedische &c. |
| | | | im | NORDOCEAN | Nova Zembla Spizbergen &c. |
| ASIA | | im | OSTOCEAN | Jappanische Philippines Molukkische Sundische Ceylan | |
| | | im | MITTELLÄND. MEER. | Maldives &c. Cypem Rhodus &c. | |



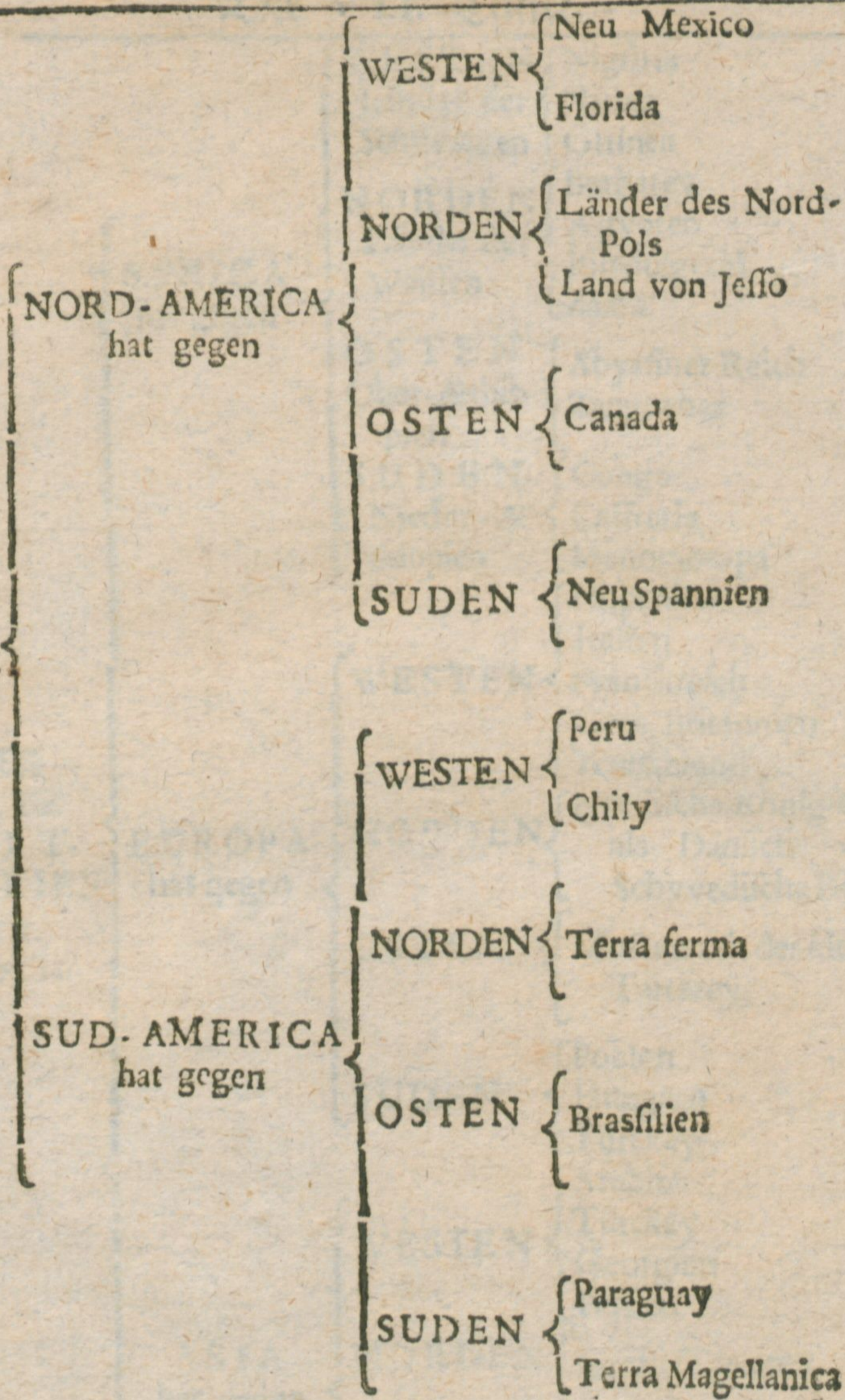
| | | | | |
|-----------------------|----|-------------|---------------|--|
| Madagascar | im | SUDOCCEAN | AMERI- GA. | Des NEUBN WELTB GRIFFS in und an |
| Unte (chiedliche &c.) | im | SUDOCCEAN | | |
| Canarische | im | WESTOCCEAN | AMERI- GA. | Die Vornehm- lich INSULN der ganz Welt |
| S. J. Thomas | im | WESTOCCEAN | | |
| Unter (chiedliche) | im | MITTELLAND. | AFR. GA. | Des ALLEN WELTB GRIFFS in und an |
| mehr &c. | im | MITTELLAND. | | |
| Malta &c. | im | MITTELLAND. | AFR. GA. | Des ALLEN WELTB GRIFFS in und an |
| Sardinische | im | MITTELLAND. | | |
| Ionische | im | MITTELLAND. | AFR. GA. | Des ALLEN WELTB GRIFFS in und an |
| Italienische | im | MITTELLAND. | | |
| Türkische | im | MITTELLAND. | AFR. GA. | Des ALLEN WELTB GRIFFS in und an |
| Britanische | im | MITTELLAND. | | |
| Island und | im | WESTOCCEAN | AFR. GA. | Des ALLEN WELTB GRIFFS in und an |
| viel kleinere | im | WESTOCCEAN | | |
| Teutsche | im | WESTOCCEAN | AFR. GA. | Des ALLEN WELTB GRIFFS in und an |
| Dänische | im | WESTOCCEAN | | |
| schwedische &c. | im | WESTOCCEAN | AFR. GA. | Des ALLEN WELTB GRIFFS in und an |
| Nova Zembla | im | WESTOCCEAN | | |
| Spitzbergen &c. | im | WESTOCCEAN | AFR. GA. | Des ALLEN WELTB GRIFFS in und an |
| Japanische | im | WESTOCCEAN | | |
| Philippine | im | WESTOCCEAN | AFR. GA. | Des ALLEN WELTB GRIFFS in und an |
| Molukken | im | WESTOCCEAN | | |
| Sundische | im | WESTOCCEAN | AFR. GA. | Des ALLEN WELTB GRIFFS in und an |
| Ceylon | im | WESTOCCEAN | | |
| Malayische &c. | im | WESTOCCEAN | AFR. GA. | Des ALLEN WELTB GRIFFS in und an |
| Cyprus | im | WESTOCCEAN | | |
| Rodus &c. | im | WESTOCCEAN | AFR. GA. | Des ALLEN WELTB GRIFFS in und an |
| | im | WESTOCCEAN | | |

Der

B 3

DER N
WEL
BEGR
hat
Haupt-





DER NEUE
WELT-
BEGRIFF
hat 2.
Haupt-Th.

DER



Neu Mexico

WESTEN

Florida

Länder des Nord

Pols

Land von Jesso

NORDEN

NORD-AMERICA

hat gegen

Canada

OSTEN

Neuspanien

SUDEN

Peru

WESTEN

Chile

Terra formosa

NORDEN

SUD-AMERICA

hat gegen

Brasilien

OSTEN

Paraguay

SUDEN

Terra Magellanica

ER NEUE
WELT-
GEGEN
die
Terra-Form

DER

Die VII. Taffel.

| | | | |
|--|---------------------|--------|--|
| | | WESTEN | Nigritia Länder der Schwarzen |
| | | | Nubia Guinea |
| | | NORDEN | Barbarey Länder der Weissen |
| | | | Aegypten Biledulgerid Zaara |
| | AFRICA hat gegen | OSTEN | Abysfiner Reich Ober-Æthiopien |
| | | | Zanguebar |
| | | SUDEN | Congo Nieder-Æthiopien |
| | | | Caffreria Monomotapa |
| | | | Hispanien Italien |
| | | WESTEN | Franckreich Gros Britannien Teutschland |
| DER ALTE WELT- BEGRIFF hat 3. Haupt-Th. | EUROPA hat gegen | NORDEN | Nordische Königreich, als Dänische und Schwedische Reich |
| | | OSTEN | Moscau mit der kleinen Tartarey |
| | | SUDEN | Pohlen Hungarn Türckey |
| | | | Arabien Türckey Georgien Persien |
| | | WESTEN | |
| | | NORDEN | Grosse Tartarey |
| | ASIA hat gegen | OSTEN | China oder Sina |
| | | SUDEN | Indien mit dem Reich des grossen Mogols |

C

EURO-



Die VIII. Taffel.

| | | | | | | | | | |
|--|---|-----------|---|-----------|---|------------------|------------------------------|-------------------------|---------------------------|
| EUROPA hat X. Haupt - Th. als gegen | { | WESTEN 5. | { | HISPANIEN | { | Portugall | | | |
| | | | | | | | Hispanien | | |
| | | | | | | | { | Sud - Theil, als | |
| | | | | | | | | Corfica, Sardegna | |
| | | | | | | | | Sicilien | |
| | | | | | | | | Kön. Napoli | |
| | | | | | | | | Italien selbst | |
| | | | | | | | | Lombardi | |
| | | | | | | | | { | Sud - Theil, vormahls das |
| | | | | | | | | Reich Burgund und Arles | |
| | | | | | | { | West - Th. vormahls das | | |
| | | | | | | Reich Aquitanien | | | |
| | | | | | | { | Ost - Th. vormahls das Reich | | |
| | | | | | | Austrafien | | | |
| | | | | | | { | Nord - Th. vormahls das | | |
| | | | | | | Reich Neustrie | | | |
| | | | | | | { | Irland | | |
| | | | | | | { | Schottland | | |
| | | | | | | { | Engelland | | |
| | | | | | | { | Ausser Reichs das H. R. | | |
| | | | | | | { | Reich | | |
| | | | | | | { | Dänische | | |
| | | | | | | { | Schwvedische | | |
| | | | | | | { | Moscau | | |
| | | | | | | { | Kleine Tartarey | | |
| | | | | | | { | Littauen | | |
| | | | | | | { | Preussen | | |
| | | | | | | { | Pohlen | | |
| | | | | | | { | Ober - Hungarn | | |
| | | | | | | { | Nieder - Hungarn | | |
| | | | | | | { | Siebenbürgen | | |
| | | | | | | { | Theil von Hungarn | | |
| | | | | | | { | Theil der incorporirten | | |
| | | | | | | { | Lande | | |
| | | | | | | { | Das Orientalische Kaiser- | | |
| | | | | | | { | thum. | | |



Die IX. Taffel.

HISPANIEN
hat 14. Kö-
nigr.
werden un-
terschieden
in



C 3

ITA-



DAIX 2111

Algarve
Lyon
Gallien
Athenen
Beyru
Maurit
Arago
Catalun

MITTEL
Land

Lyon
Gallien
Athenen
Beyru

Maurit
Arago
Catalun

Valencia
Athenen
Gallien
Arago

ITA

C 3

ITA
Hau



Die X. Taffel.

| | | | |
|--|---|--|--|
| Den SUD-THEIL im Mitteländ. Meer | } | CORSICA | { Di qua da Monti Di la da Monti Banda fuori Banda di Dentro |
| | | SARDEGNA | { Capo Lugodori Capo Cagliari |
| | | SICILIA | { Valle di Mazara Valle di Noto Valle di Demona |
| Das Königreich NAPOLI in 4. Haupt- Th. darinnen XII. Provin- cien, als | } | CALABRIA hat | { 3. zvvischen den Mitteländ. und Adriat. Meer |
| | | PUGLIA | { 3. am Adriatischen Meer Sudvverts |
| | | TERRA DI LAURO | { 3. am Mitteländ. Meer |
| | | ABBRUZZO | { 3. am Adriatischen Meer Nordvverts |
| ITALIEN hat 4. Haupt-Theil, als | } | KIRCHEN- STAAT darinnen XII Provinzien, als | { 5. zwischen dem Ap- penin und Adriati- schen Meer 7. zwischen dem Mitteländ. Meer und Appenin |
| | | TOSCANA | { Gros Herzogth. Florenz Republ. Lucca Unterschiedliche andere Stadi |
| Die LOMBAR- DIE | } | NIEDERE | { Herz. Modena &c. Herz. Parma &c. Herz. Mantoua &c. Republ. Venedig Herz. Meyland |
| | | OBERE | { Republ. Genoua Montferrat Piemont Herzogth. Savoyen. |

FRANCK.



Corfica
Sardigna
Sicilia
Calabria
Puglia
Terra di
Lauro
Abruzzo
Kirchen
Staat
Toscana
Niedere
Obere
FRANK

Den
SUD-THAIL
im
Sardigna
Sicilia
CALABRIA
PUGLIA
TERRA DI
LAURO
ABRUZZO
KIRCHEN
STAAT
dannen XII
Provinz

NAPOLI
in d. Haupt
Eb. dationen
XII Provinz
Gens als

ITALIEN
NADEN

Die
LOMBARD
DIE
Obere
Die
Niedere

ITALIEN
Haupt-Teil
als

ITALIEN
Haupt-Teil
als



FRANCK-REICH besteht in

FRANCK-REICH selbst hat XII. Gouvernements oder Haupt-Regierungen, als meist gegen

AUSWERTIGE Besitzungen in

SUDEN 3.

WESTEN 3.

OSTEN 3.

NORDEN 3.

SPANNIEN

ITALIEN

TEUTSCH-LANDS

Burgund
Delphinat oder Dauphiné
Provence

Languedoc
Guienne und Gascogne
Lyonnais

Champagne
Picardie
Isle de France

Orleanois
Bretagne
Normandie

Rusfillion

Pignerol &c.

Obere Land

Burgund Grafs. oder Franche Comté
Elfas zum Th.
Lothringen zum Th.

Niedere Land

Arthois Grafs.
Luxenburg zum Th.
Hennegau zum Th.
Flandern zum Th.

D

GROS-



| | | |
|---|------------------|--|
| Burgund Delphinat oder Dauphiné Provence | RUDEN | FRANCK- REICH selbst hat XII. Gouverne- ments oder Haupt Regie- rungen, als meist gegen |
| Languedoc Guinne und Gascogne Lyonnois | WESTEN | |
| Champagne Picardie Ile de France | OSTEN | |
| Orleanois Bretagne Normandie | NORDEN | |
| Russillon | SPANNIEN | |
| Pignori etc. | ITALIEN | AUSWERTIGE Besitzungen in |
| Kingund Grats oder Franche Comte Als zum Th. Lothringen zum Th. | TEUTSCH LANDS | |
| Artois Grats Niederer Luxemburg zum Th. Hennegau zum Th. Flandern zum Th. | | |

FRANCK-
REICH
besteht
in

GRÖS

B

G F
BR
N
be
d
v



Die XII. Taffel.

| | | | | |
|--|---|--|--|--|
| IRRLAND bestehet in 2. Haupt-Th. | { | NORD-THEIL hat 2. Provincien | { Connach hat 6. Grafsch. Ulster hat 5. Grafsch. | |
| | | SUD-THEIL hat 2. Provincien | { Leinster hat 12. Grafsch. Mounster hat 6. Grafsch. | |
| GROS-BRITANNIEN bestehet in | { | SCHOTT- LAND hat 2. Haupt-Th. | NORD-THEIL oder Jenseit der Tay, mit 14. Provinc. | { 2. Gegen Westen 3. Gegen Norden 4. Gegen Osten 5. Gegen Suden |
| | | | SUD-THEIL oder Disseits der Tay, mit 22. Provinc. | { 6. Gegen Norden 4. Gegen Westen 6. Gegen Osten 6. Gegen Suden |
| GROS-BRITANNIEN selbst begreiff | { | ENGEL- LAND in 2. Haupt-Th. | Fürstenth. GALLES in 2. Th. | { Nord - Walles hat 6. Grafsch. Sud - Walles hat 7. Grafsch. |
| | | | Königr. ENGEL- LAND in 7. Reich, haben 39. Grafsch. als gegen | { Norden Northumberland hat 6. Grafsch. mitten Mercie hat 17. Grafsch. im Land East Angles Osten Effex Kent haben 7. Grafs. Suffex Suden West - Sex haben 9. Grafs. |



| | | | |
|---|--|--|--|
| hat 6. Gratsch. hat 7. Gratsch. hat 8. Gratsch. hat 9. Gratsch. | hat 2. Provinzen hat 2. Provinzen | hat 2. Provinzen hat 2. Provinzen | hat 2. Provinzen hat 2. Provinzen |
| Gegen Westen Gegen Norden Gegen Osten Gegen Süden Gegen Norden Gegen Westen Gegen Osten Gegen Süden | Nord-Teil oder jenseits der Tay, mit 14. Provinz Süd-Teil oder Districts der Tay, mit 22. Provinz | Nord-Teil oder jenseits der Tay, mit 14. Provinz Süd-Teil oder Districts der Tay, mit 22. Provinz | Nord-Teil oder jenseits der Tay, mit 14. Provinz Süd-Teil oder Districts der Tay, mit 22. Provinz |
| Nord-Walles hat 6. Gratsch. Süd-Walles hat 7. Gratsch. | Fußstapf. G A I L E S in 2. Th. | Fußstapf. G A I L E S in 2. Th. | Fußstapf. G A I L E S in 2. Th. |
| Nordhumboland hat 6. Gratsch. Merce hat 7. Gratsch. East Angles Essex Kent haben 7. Gratsch. Suffolk West-Sax haben 9. Gratsch. | Norden mitem im Land Osten Süden | Norden mitem im Land Osten Süden | Norden mitem im Land Osten Süden |
| TEITSCH. | D 2 | D 2 | D 2 |

TEUT
b
Pr



| | | | | |
|---------------------------------------|--|--|---|---|
| TEUTSCHLAND begreift Provinzien | AUSSER REICHS | OBERE LAND | { Schvveitz Burgund Elfas in seiner maas Lottringen gleichfals | |
| | | NIEDER- LAND | { Frantzöfische Spannische Vereinigte | |
| | Des H. ROM. REICHS selbstn mit X. Craisen &c. in 5. Theil, als gegen | H. ROM. REICHS | WESTEN am RHEIN 4. | { Burgundische Westphalische Nieder-Rheinische Ober-Rheinische |
| | | | dem MITTEL. am MEYN und OBER-DO- NAU 3. | { Fränckische Schvväbische Bairische |
| | | | SUDEN am | { Oesterreichische mit anderen Oesterr. Landen |
| | | | NIEDER- DONAU- STROM 1. | |
| | | | OSTEN an der MOLDAU und OBER-ELB | { Königreich Böhmen mit zugehörigen Landen |
| | NORDEN an der OBER-ELB u. WESER 2. | { Ober-Sächfische Nieder-Sächfische | | |



OBERE
 LAND
 {
 Franckische
 Spanische
 Vereinigte
 WESTEN
 RHEIN
 {
 Franckische
 Schwäbische
 Bairische
 OBER-DO-
 NAU
 SUDEN
 NIEDER-
 DONAU
 STROM
 OSTEIN
 MOLDAN
 OBER-ELB
 NORDEN
 OBER-ELB
 W. WESER

AUSSER REICHS

TEUTSCHLAND
begreift
Provinzen

H. R. O. M.
REICHS

selbst
mit
N. Graichen
in 2. Theil
als gegen

Teut

D

Teut
Länd
SUA
REIC
sey



Die XIV. Tafel.

| | | | | | |
|--|---|-------------------|--|---|---|
| Teutsche Länder AUSSE R- REICHS feyn | OBERE LAND bestehen in | SCHWEITZ | { Graubündten Wallisser Land Schweitzerland selbst | | |
| | | BURGUND | { Balliage d' Amont Balliage de Milieu Balliage de Aual | | |
| | | ELSAS | { Unter-Elfas Ober-Elfas Brisgau Sundgau | | |
| | | LOTTRINGEN | { Bisth. Metz Bisth. Toul Bisth. Verdun Hertz. Bar Hertz. Lottringen | | |
| | NIEDER- LAND darinnen XVII. Provincien als | FRANZO- SISCHE | { Theils von | { Luxemburg Hennegau Flandern | |
| | | | { 1. Prov. gantz | { Graffsch. Artois 1 | |
| | | SPANNI- SCHE | { Theils von | { Hertz. Luxemburg 2 Hertz. Limburg 3 Hertz. Geldern 4 Grafs. Hennegau 5 | |
| | | | { 6. Prov. | { Hertz. Braband 6 Grafs. Flandern 7 Grafs. Namur 8 | |
| | | | { 3. Prov. gantz | { Herrsch. Mecheln 9 Marggrafs. des H. Reichs Antorff 10 | |
| | | | VEREI- NIGTE | { Theils von | { Braband Limburg Geldern Flandern |
| | | | | { 7. Prov. gantz | { Grafs. Zeeland 11 Grafs. Holland 12 Herrf. Utrecht 13 Grafs. Zutphen 14 Herrf. Ober-Isel 15 Herrf. Friesland 16 Herrf. Gröningen 17 |

Das



Herzogtum
 7. Müller Land
 8. Herzogtum
 9. Ballege de Milieu
 10. Ballege de Anal
 11. Unter-Elsas
 12. Ober-Elsas
 13. Pragau
 14. Sundgau
 15. Bish. Metz
 16. Bish. Toul
 17. Bish. Verdun
 18. Herzog
 19. Herzog Löttingen
 20. Lützenburg
 21. Hennegau
 22. Flandern
 23. Grafen Artois
 24. Herzog Luxemburg
 25. Herzog Limburg
 26. Herzog Geldern
 27. Graf Hennegau
 28. Herzog Brabant
 29. Graf Flandern
 30. Graf Namur
 31. Graf Artois
 32. Graf Artois
 33. Herzog
 34. Herzog
 35. Herzog
 36. Herzog
 37. Herzog
 38. Herzog
 39. Herzog
 40. Herzog

SCHWITZ

BURGUND

EL SAS

LÖTTINGEN

FRANZÖSISCHE

SPANISCH

VEREINIGTE

OBERE
 LAND
 Bestehen
 in

NIEDER-
 LAND
 bestehend
 aus
 Provinzen
 als

Teutsche
 Länder
 AÜSSE-
 RICHIG
 sein

D
 H. R.
 R. E.
 in
 X. C.
 SEN
 na
 5. H.
 Theil
 gegen

Das



Das
H. ROM.
REICH
in
X. CRAI-
SEN, &c.
nach
5. Haupt-
Theilen, als
gegen

WESTEN
am
RHEIN
4. Crais,
als der

Dem
MITTEL
am
MAYN,
NECKAR
und Ober-
DONAU
3. Crais, als

SUDEN
an dem
IN, DRAU
und Nider-
DONAU
1. Crais, als
der
OSTEN
an der
MOLDAU
und Ober-
ELB.

NORDEN
an der
Ober-ELB
und
WESER
2. Crais, als

BURGUNDISCHE.

WESTPHALISCHE
in
7. Theil, als

Nieder-RHEINISCHE
in
4. Theil, als

Ober-RHEINISCHE
in
5. Theil, als

FRÄNKISCHE
in
6. Theil, als

SCHWÄBISCHE
in
6. Theil, als

BAIRISCHE in
4. Theil, als

OESTEREICHISCHE
in 5. Theil, als

Das Königreich
BOEHMEN mit Zu-
gehör. &c. in 4. Theil, als

Ober-SACHSISCHE
in 4. Theil, als

Nider-SACHSISCHE
in 4. Theil, als

Ost-Friesland und angrenzende
Länder. Nordverts. 1
Verd- und Mindische &c. Ostvv. 2
Paderborn- und Westphalische. 4
Nassauische &c. Sudverts. 5
Münsterische &c. im Mittel. 3
Jülch- und Clevische. Nordvv. 6
Das Stift Lüttich. Sudvestvv. 7
Erz-Stift Cöllen. Nordverts.
Erz-Stift Trier. im Mittel.
Erz-Stift Mainz. Ostlich.
Churfürstenth. Pfalz. Sudverts.
Elfas gegen Suden.
Zweybrucken Speier &c. Sudvv.
Wetterau &c. gegen Osten.
Ober-Hessen u. Fulda. im Mittel.
Nider-Hessen u. Waldeck. Nord.
Henneberg &c. Nordverts.
Stift Würzburg &c. Westvv.
Stift Bamberg &c. im Mittel.
Margrath. Culmbach &c. Ostvv.
Margrath. Ohnsbach &c. Sudvv.
Stift Eichstatt. Sud-Ost.
Herzogth. Württenb. &c. Nordvv.
Marggraffsch. Baden. Nordvest.
Obere Marggraffschaft &c. am
Oberem Rhein. Sudvest.
Länder an, umb, und gegen dem
Boden-See. Sudverts.
Stifter Kempten und Augspurg
Sud-Oost.
Das Burgauische, Ulmische, und
Ries. Nord-Ost.
Obere Pfalz. Nordverts.
Nider-Bayren. im Mittel.
Ober-Bayren. Westverts.
Passau, Salzburg &c. Ostverts.
Tyrol. Westverts.
Cärnten. im Mittel.
Crain. Sudverts.
Steyrmarck. Ostverts.
Oestereich. Nordverts.
Königr. Böhmen selbst. Sudvest.
Margrath. Mähren. Sud-Ostvv.
Herzogth. Schlesien. Nord-Ostvv.
Marggrath. Lausitz, in seiner
maas. Nord-West.
Sachsen &c. Ostverts.
Thüringen &c. Westverts.
Brandenburg. im Mittel.
Pommern. Nordverts.
Mecklenb. Land. &c. Nord-Ost.
Magdeburg &c. Sud-Ost.
Braunschweig - Lüneburgisch.
Sud-West. (West.
Brem- und Holsteinisch. Nord-

BURGUNDISCHE

WESTPHÄLISCHE

Nieder-RHEINISCHE

OberrHEINISCHE

FRÄNKISCHE

SCHWÄBISCHE

BAIRISCHE

ÖSTERREICHISCHE

BOHEMISCHE

Ober-SACHSISCHE

Nieder-SACHSISCHE

WESTEN
am

RHEIN
4. Class.

als der

MITTEL
im

M A Y N

HECKAR
und Ober-

DONAU
3. Class.

SUDEN
an dem

INDRAU

und Nieder-

DONAU
1. Class.

OSTEN
an der

MOLDAU

und Ober-

ELBE
2. Class.

NORDEN
an der

WESEER
und

2. Class.

DEUTSCHES

REICH

in

X. GRAF-

SEN, etc.

nach

7. Haupt-

Th. den als

SC
BI
CR
kan
let
in V
als



Die XVI. Tafel.

Der SCHWÄBISCHE CRAIS kan getheilet vverden in VI. Theil, als gegen

| | | | |
|---|-------------|---|--|
| I. NORDEN am NECKAR und KOCHER begreift das Württembergeländ &c. hat | CRAIS-STAND | Herzogthum 6. Städte Marggrafsch. Prælat. | Württemberg selbst. Heilbrunn, Eslingen, Weilern, Gmund, Reutlingen, Wimpfen. Baden Durlach. Baden Baden. Gengenbach. |
| II. NORDWESTEN am RHEIN darinnen das Creichovv und Nieder-Badische Land &c. hat | CRAIS-STAND | Graf - und Herrsch. 3. Städte | Eberstain Graffschafft. Hohen Gerolzeck, Graffschafft. Gengenbach, Offenburg, Zell. Ortnau oder Mordnau. |
| III. SUDWESTEN am OberRHEIN, darinnen der Schwartzwald, Bris - und Klettgovv, auch Ober - Badische Land &c. hat | CRAIS-STAND | Weltl. Fürst. Graf - und Herrsch. Æbtissin 1. Stadt | Hochberg Marggrafthum und die Ober-Badische Land. Aursperg. Stulingen Fürstenth. Landgr. Bar Landgr. Sulz Landgr. im Klettgovv. Bondorff St. Blasii. Rotenmünster, Rotvveil. |
| IV. SUDEN am BODEN-SEE und der oberDONAU darinnen das Heggovv und Donau-Thal &c. hat | CRAIS-STAND | Oestereichische Länder Bistthum Fürstl. Stifter Weltl. Fürst. 8. Prælaten 3. Æbtissin Graf - und Herrsch. 7. Städte | Schwartzwald, Kinzgerthal, Brisgovv, die 4. Waldstädte. Costanz oder Costnitz. Lindau, Buchau, Zollern, Haigerloch. Hechingen, Sigmaringen. Fürstenberg, Heiligenberg. (thal. Petershausen, Salmonsveil, March- Weingartē, Weisenau, Schuffenried. Ochsenhausen, Münchroth. Hegbach, Gutenzell, Baid. Montforth, Mæskirch, Fürstenberg, Alschauen. (gen. Königseck, Aulendorf, Gundelins- Scheer, Justingen. Überlingen, Buchorn, Ravenspurg. Lindau, Buchau, Bibrach, Pfulen- Stadt Costanz oder Costnitz. (dorf. Nellenburg Landgraffschafft. Hohenberg ober u. untere Graffsch. Ehingē, Schelcklingē, Berg. Herrsch. |
| V. SUDOSTEN an der IHLER und LECH, darinnen das Algovv &c. hat | CRAIS-STAND | Bistthum Fürstl. Stiff Prælat. Graf - und Herrsch. 6. Städte | Augspurg. Kempten. Irsée. Hohen Embs, Königseck, Rotenfels. Zeyl, Wolffeck, Egloff, Traun. Mindelhaim. Memmingen, Kempten, Wangen. Kauffbeyren, Isny, Leutkirch. Oerter der Land-Vogtey. |
| VI. NORDOSTEN an der DONAU, dis - und jenseits, darinnen das Ries- und Hertfeld &c. hat | CRAIS-STAND | Oestereichische Länder Fürstl. Stiff Weltl. Fürst. Prælat. Graf - und Herrsch. 8. Städte | 4. Herrschafften vorm Arlerberg, als Bregenz, Feldkirch, Pludenz, Son- Elvvangen. (nenberg. Oetingen Oetingen. Elchingen, Wettenhausen. Rockenburg, Ursperg. (berg. Fuggerische Herrsch. Hohen Rech- Grafsneck, Oetingen, Wallerstein. Wiesensteig. |
| | | | Augspurg, Gingen, Bopfingen. Ulm, Dinckelspiel, Hall. Nördlingen, Aalen. Burgau Marggrafschafft. |

Die XVII. Taffel.

| | | | | | |
|--|---|---|---|--|---------------|
| Der BAIRISCHE CRAIS begreiff IV. Haupt- Theil, als gegen | I. NORDEN Die OBERE PFALTZ in 2. Theil, als | CHURFÜR- STEN-LAND darinnen anderer FÜRSTEN und HERREN LAND feyn | Die Regierung HERTZOG- und FÜRSTENTH. &c. GRAFSCHAF- TEN HERSCHAFT | Amberg mit dar- unter gehörigen Aemptern Neuburg und Sulzbach Leuchtenberg Landg. Sternstain Wolfstain Breiteneck | In Regenspurg |
| | II. Dem MITTEL- NIEDER- BAIREN in 2. Theil, als | CHURFÜRST- LICHE LAND haben anderer FÜRSTEN und HERREN LAND feyn | 2. Rent - Aem- pter BISTHUM STIF- TER | St. Emmeran Nieder - Münster Ober - Münster Ortenburg | |
| | III. WESTEN OBER- BAIREN in 2. Theil, als | CHURFÜR- STEN-LAND haben anderer FÜRSTEN und HERREN LAND feyn | 2. Rent - Aem- pter BISTHUM GRAFF- SCHAFTEN | München Burckhausen Freisfingen. Ismaning Grafs. Werdenfels Graf. Burckrain Herrf. Hag in seiner maas Hohen Waldeck | |
| | IV. OSTEN Die beygehö- rigen ERIZ- und STIFF- TER , als ge- gen | NORDEN SUDEN | BISTHUM ERTZ- BISTHUM STIFFT | Regensburg Passau Saltzburg Berchtolsgaden | |



Die XVIII. Taffel.

NORDISCHE
KÖNIG-
REICH
werden
unterschieden
in

| | | | | |
|---|---|-------------------------|---|---|
| DÄNISCHE feyn 2. Königr. | { | DENNE- MARCK | { | Hertz. Schleswig Jüdland Funen Seeland |
| | | Haupt-Th. | { | Bahus ietzo der Cron Schweden Aggershus Bergen Drontheim Wardhus |
| NORWE- GEN in 5. Regie- rungen | { | LAPLAND | { | |
| | | SWEDEN | { | Sueonia darinnen 5. Prov. Nordland darinnen 5. Prov. |
| S W E D I- SCHE in 6. Haupt- Prov. | { | GODLAND | { | Wester Godland Ofter Godland Sud Godland |
| | | FINLAND | { | Finland selbst zugehörige Prov. |
| | | IN GER- MAN. LAND | { | |
| | | LIEFLAND | { | Eften Letten |

MOSCAU



DENNEN
MARK
Haupt-It. Inseln
in d. Farnen

NORWEGEN
in 2. Regie-
rungen
Dienheim
Wardus
Schweden
Bahus isten der Cron

LAHLAND

SWEDEN
Nordisch
dänisch
Suecia

GODLAND
Sul Godland
Ost Godland
Wasser Godland

FINLAND
Finnland selbst
zugehörige Prov.

IN GER-
MAN-
LAND

LIEFLAND
Lettin
Eston

MOSCAU

DANISCHE
König.
It.

NORDISCHE
KÖNIG-
REICH

It.
Lettin

SWEDE-
SCHER
in d. Haupt-
Prov.

| | | | |
|---|--|--|---|
| <p>MOSCAU oder RUSLAND darunter be- griffen</p> | <p>MITTE N im Land</p> | <p>9. Hertzogthumer. Moscau; Woldimar; Rezan. Reschow, Tuuer, Restow. Belejecero Ieroslaw Susdal.</p> | |
| | <p>gegen NORDEN</p> | <p>7. Provincien Wologda, Oustioug, Kargapol Durina, Pezora, Hasjajedz. Manamo. 4 Hertzogthumer Obdorsky, Iahorsky Cudinsky, Permoky. Viererley Völcker Ostachy, Ugritzchi, Samojedz, Lappen</p> | |
| | <p>MOSCAU selbst dessen Län- der und Pro- vincien lie- gen</p> | <p>O S T E N oder der grossen Tartarey</p> | <p>3. Hertzogthumer Nifinovogorod, Bulgarski, Wradsky 3. Provincien Lucomorie, Grustinsky, Pascatir Sechserley Völcker Ceremiffes - Logovvoizene Ceremiffes - Nagornoy, Vachines, Mordua, Calami, Serponoutzi 3. Königreiche Siberien, Cazan, Astrachan</p> |
| | <p>WESTEN</p> | <p>3. Hertzogthümer Novogorod Seviersky Czernichovv Smolensko 3. Fürstenthümer Bielskj, Blescau, Novogorodwelickj</p> | |
| | <p>SUDEN</p> | <p>3. Hertzogthümer Worotin, Rabardinsky, Cyrcasky 2. Provincien Pole, Ocraine</p> | |
| | <p>KLEINE TARTAR- REY beste- hende in 4. Horden, als</p> | <p>KRIMSKY</p> | <p>Krim oder Perecop vvohnen in der halb Insul Taurica</p> |
| | | <p>HAHAISKY</p> | <p>Nogais vvohnen vom Ausflus des Niepers bis an den Ausflus der Don oder Tana.</p> |
| | | <p>OCZACOW</p> | <p>Zwischen dem Ausflus des Niepers und Niesters.</p> |
| | | <p>BUDZIACK</p> | <p>Zwischen dem Ausflus des Niesters und der Donau.</p> |
| | | | <p>F POHLEN</p> |

| | | | | |
|---|------------------------|--|--|--|
| Unterschiedliche LÄNDER und HERTZOG- THUMER | Mitten im Land | gegen S U D E N | U C K R A I - N E | Wolhynien Podolien |
| | | Ober- halb | Schvartz R E U S S E N | Lemberg Belcz Chelm |
| | | | hat Palatinat. | |
| | | Nieder- vverts | P O L A C - Q V I E N | Bresfici |
| | M A S S U - R E N | | Bielsck Czersck | |
| | C U I A V I E N | | Ploczko Brest Inovvlocz | |
| | gegen O S T E N | | L I T T A U E N hat Palatinat. | Poloczko Witepsk Mzeislavv Minsck Nouogrodeck Trocky Wilda |
| | P O H L E N Begriff | | C H U R - L A N D | Semigallien Churland |
| | | gegen N O R D E N | S A M O G I - T I E N | Der Ost - Theil gegen Littauen Der West - Theil gegen Preussen |
| | | | P R E U S S E N | Das Hertzogliche Das Königliche |
| P O H L E N selbst | | G R O S - P O H L E N hat Palatinat. | Pofen Kalisch Sirad Lencici Raua | |
| | | K L E I N - P O H L E N hat Palatinat. | Lublin Sandomirs Craccau | |



UCKRAI-
 REUSSEN
 POLESSEN
 GAVEN
 MASSU-
 RENN
 GUVAYEN
 LITAVEN
 OSTYEN
 LITAVEN
 NORDEN
 GROS-
 TILIA-
 HUN

Ober-
 hals
 Nieder-
 vrens
 HERRZOG
 THUMEN

ROMLEN
 Bregis

ROMLEN
 Bregis



| | | |
|--|---|---|
| Das Königreich HUNGARN selbst | Der CHRISTLICHE THEIL oder das meiste von OBER - HUNGARN | { Zvvitchen der Donau und der Drau Zvvischen Pohlen und dem Türckischen Hungarn |
| | Der TURCKISCHE Theil oder das meiste von NIEDER - HUN- GARN | { Zvvischen der Donau und Teys Zvvischen der Donau, Teys und Siebenbürgen Zvvischen der Donau und Drau |
| HUN- GARN be- greiff | gegen Poh- len oder Norden | { SIEBEN- BÜRGEN { Der Fürstliche Theil Der Türckische Theil |
| | | { MOLDAU { Beiffarabien Moldau selbst |
| | INCORPO- RIRTE LAND | { WALLA- CHEY { Landvverts gegen der Donau |
| | | { BULGA- RIEN { Am schvvarzen Meer An der Donau Landvverts |
| gegen der Türckey o- der Süden | { SERVIEN { Unter der Regierung von Ofen Unter der Regierung von Bosnien | |
| | { BOSNIEN { | |
| | { CROATIEN { Das Christliche Das Türckische | |
| | { SCLAVO- NIEN { Das Christliche Das Türckische | |
| | { DALMA- TIEN { Das Christliche Das Türckische | |



ORR HUNGARI
TURKISCHE
NIEDER HUN
GARN

BERG

MOLDAU
Moldau

WALLA
GIBT

BRUCA
BRUN

SEEVIER
von Wien

BOSNIEN

GEALLEN

SLAV O. IOM

DEUTSCH

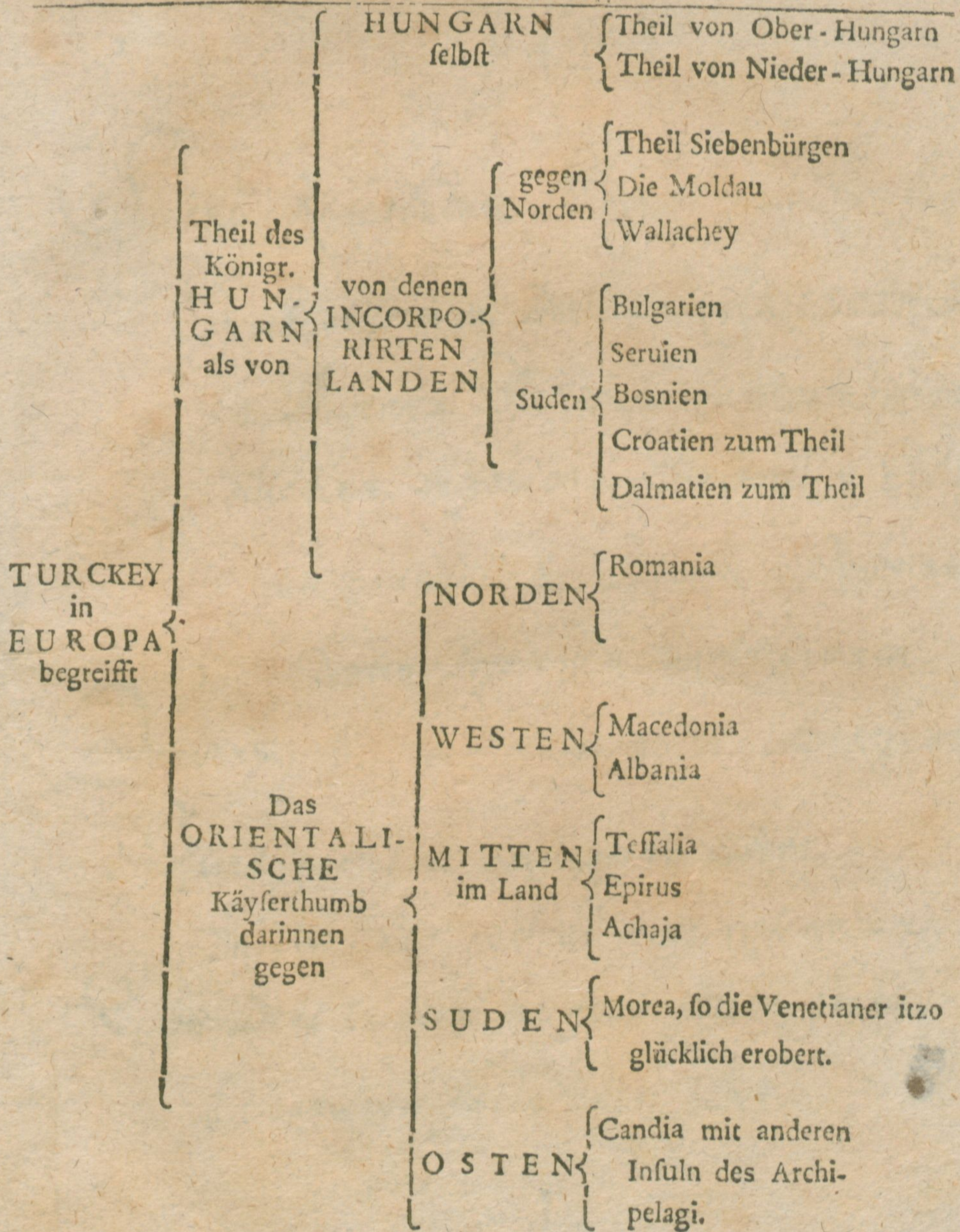
HUN
GARN

INCORP
RITZ
LAND

gegen die
Haupten
der Seiten



Die XXII. Tafel.



Handwritten text at the top of the page, including the name "GARN" and "HUN".

Handwritten text in the upper left quadrant, possibly a title or address.

Handwritten text in the upper right quadrant, including the name "GARN".

Handwritten text in the upper right quadrant, including the name "HUN".

Handwritten text on the right side of the page, including the word "TÜRKEI".

Handwritten text in the center of the page, including the word "MITTEN".

Handwritten text in the center of the page, including the word "MITTEN".

Handwritten text in the center of the page, including the word "ORIENTALISCH".

Handwritten text in the lower left quadrant, including the word "JUDEN".

Handwritten text in the lower left quadrant, including the word "OSTEN".



Ad Virum

Summè Reverendum, Magnificum, Amplissimum atq[ue]
Excellentissimum Dominum (ARSSOPHORUM BULLI-
um, Doctorem Theologum famigeratissimum, Con-
siliarium Saxonico - Electoralem Ecclesiasti-
cum gravissimum, Pastorem & Superintea-
dentem Dresdensem meritisissimum.

Dominum & Patronum meum colendissimum.

Stolens partis me conflagratio nostra
Impulit, hac publicè voce referre meis.
Quos Deus in verbi me fecit nascere gratis,
Et castigatos facta dolere jubet.

No 222 GK

Nunc expressa tuis Sibi concio mittitur, ut sit

Exemplum studii, Magnae Patronae, mei.

Accipe, quae mei memor, & Freiberga vacabit

Si pastore, mihi, quam potes, adfer opem.

Non aberit, quia sint tibi tot pia vota salutis,

Quae pater & soboles tum copiosa fovet.

Cum cupient ejus studia incrementa, juvante

Instabit pro te sollicitare Deum.

Summi Reverendae Vrae Magnif.

Humilimus Cuius

M. Samuel Jun. A. Ecclesiae
Salspensis Pastor.

52

1007

40

Q. K. 365, 12.

418



TABL

TABELL

Die ALTE und I

DIE
Der LAN

Aller REICH
REICHE, FÜRST
REPU

GAN

Absonderlich
vincien, item wie
vwerden können

Mit les

Vnter

Francckfu

Æ

LEIN,

IBUNG,

S

EN,

KÖNIG-
CHAFTEN,

nd Pro-
abgetheilet
Städte

abr



Kodak
LICENSED PRODUCT
Black

3/Color

White

Magenta

Red

Yellow

Green

Cyan

Blue

Inches
Centimetres

KODAK Color Control Patches
© The Tiffen Company, 2000

